












- 凡例**
-  障害者施設
 -  行政区
 -  津波可能性最大
 - 浸水想定区域**
 - 浸水深ランク**
 -  0~0.5m未満
 -  0.5~1.0m未満
 -  1.0~2.0m未満
 -  土砂災害_線
 - 土砂災害_面**
 - 危険箇所種別**
 -  土石流危険渓流
 -  土石流危険区域
 -  急傾斜地崩壊危険箇所
 -  地すべり危険箇所