












- 凡例**
-  障害者施設
  -  行政区
  -  津波可能性最大
  - 浸水想定区域**
  - 浸水深ランク**
  -  0~0.5m未満
  -  0.5~1.0m未満
  -  1.0~2.0m未満
  -  土砂災害線
  - 土砂災害面**
  - 危険箇所種別**
  -  土石流危険溪流
  -  土石流危険区域
  -  急傾斜地崩壊危険箇所
  -  地すべり危険箇所